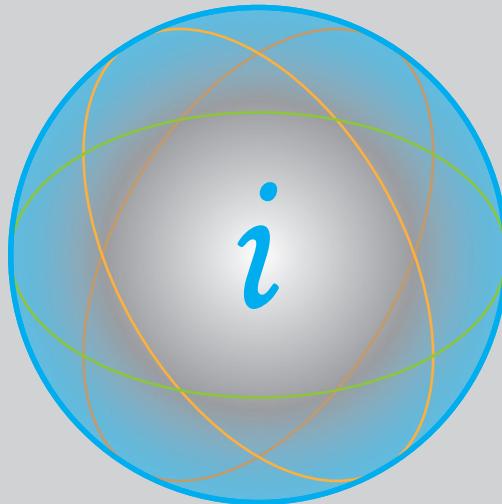




Savez geodeta Srbije
ГЕОДЕТСКИ ЖУРНАЛ

организује

научно стручни скуп
ГеоИНФО 2011




ЈП Пословно - рекреативни центар „RELAX“, Ковачица
27-28. октобар 2011.

**РЕДОСЛЕД ПРЕДСТАВЉАЊА
ПРИЈАВЉЕНИХ РАДОВА**




Савез инжењера и техничара Србије


ГеоИНФО 2011



Четвртак 27.10.2011.године


Р. бр.	Рад	Време	
		10.00	Отварање, поздравна реч Председника СГС, + гост
01	01	10.30	Аутор: <i>мр Жарко Несторовић, дипл.геод.инж</i> ИНФОРМАЦИОНЕ И КОМУНИКАЦИОНЕ ТЕХНОЛОГИЈЕ У ГЕОДЕЗИЈИ
02	20	11.00	Аутори: <i>др Радоје Банковић, дипл. инж, мр Славиша Татомировић, Сениша Дробњак, дипл. инж.</i> АРХИТЕКТУРА ГИС Web ПОРТАЛА ВГИ
03	11	11.30	Аутори: <i>др Вукан Огризовић, дипл.геод.инж., др Јелена Гучевић, дипл.геод.инж., др Сениша Делчев, дипл.геод.инж.</i> LabVIEW КАО САСТАВНИ ДЕО ПРОГРАМСКОГ СИСТЕМА ЗА ЕТАЛОНИРАЊЕ ГЕОДЕТСКИХ ИНСТРУМЕНАТА
04	15	12.00	Аутори: <i>Владимир Јовановић, мр Мирослав Кубурић</i> ГЕОДЕЛТА – СОФТВЕРСКО РЕШЕЊЕ ЗА БРЗУ И ЛАКУ МАНИПУЛАЦИЈУ ГЕОДЕТСКИМ ПОДАЦИМА
		12:30	Пауза за одмор
05	18	13:00	Аутори: <i>др Слободан Ашанин, дипл.геод.инж., Жељко Ашанин</i> ГЕОДЕТСКО СНИМАЊЕ STRATAVOOX-ом ВОДЕНИХ ПОВРШИНА ДУБИНЕ ДО 150m И ПОДВОДНОГ ТЛА ДУБИНЕ ДО 40m
06	05	13:30	Аутори: <i>Доц. др Загорка Госнавић, дипл.инж.геод., мр Бранко Миловановић, дипл.инж.геод., Милутин Пејовић, дипл.инж.геод., Јелена Панџић, дипл.инж.геод., Јелена Цветиновић, инж.геод.</i> ПРОГРАМСКИ ПАКЕТ AutoCAD Civil 3D КАО ПОДРШКА ИЗВОЂЕЊУ ГЕОДЕТСКИХ РАДОВА ПРИ ПРОЈЕКТОВАЊУ И ИЗГРАДЊИ ПУТЕВА






Р. бр. Рад Време

- 07 21 14.00 Аутори: Проф. др Слободан Панџић, дипл.инж.геод., Јелена Панџић, дипл. инж. геод.
ПРИМЕНА ПРОГРАМСКОГ ПАКЕТА AutoCAD Civil 3D ПРИ ПРОЈЕКТОВАЊУ РАСКРСНИЦА
- 14.30 **Пауза за ручак**
- 08 06 16.00 Аутори: др Драгица Живковић, др Јасмина Јовановић
МЕСТО ГИС-а У КАРТОГРАФСКОЈ ТРАНСЛАЦИЈИ ГЕОПРОСТОРА
- 09 02 16.30 Аутори: Ђорђевић Борислав, Владанко Отовић
АНАЛИЗА LINUX ОКРУЖЕЊА У УЛОЗИ КАНДИДАТА ЗА СЕРВЕРЕ ГЕОДЕТСКЕ УПРАВЕ
- 10 07 17.00 Аутори: др Гордана Радивојевић, дипл. инж., Братислав Лазић, дипл. инж., мр Горана Шормаз, дипл. мат., Бојана Тасић, дипл. мат.
ПРИМЕНА ГЕОГРАФСКИХ ИНФОРМАЦИОНИХ СИСТЕМА (GIS) У ИНТЕЛИГЕНТНИМ ТРАНСПОРТНИМ СИСТЕМИМА (ITS)
- 17.30 **Пауза за одмор**
- 11 17 18.00 Аутор: др Зоран Поповић, маг.инж.геод.
ИНФОРМАЦИОНИ СИСТЕМИ ЗА УПРАВЉАЊЕ ИНФРАСТРУКТУРНИМ ОБЈЕКТИМА
- 12 08 18.30 Аутори: мр Горана Шормаз, дипл. мат., др Гордана Радивојевић, дипл. инж., Братислав Лазић, дипл. инж., Бојана Тасић, дипл. мат.
ПРИМЕНА ИНФОРМАЦИОНИХ И КОМУНИКАЦИОНИХ ТЕХНОЛОГИЈА (ICT) У ИНТЕЛЕГЕНТНИМ ТРАНСПОРТНИМ СИСТЕМИМА (ITS)
- 13 14 19.00 Аутори: Небојша Божиновић, дипл. геодетски инжењер, Весна Ђорђевић, дипл. географ
ПРИМЕНА НОВИХ ТЕХНОЛОГИЈА ПРИ РЕВИЗИЈИ ДОКУМЕНАТА СТАТИСТИЧКИХ (СК) И ПОПИСНИХ КРУГОВА (ПК) ЗА ПОПИС 2011. ГОДИНЕ




ГеоИНФО 2011




Петак 28.10.2011. године

Р. бр.	Рад	Време	
14	10	09.00	Аутори: <i>Мирко Петровић</i> , <i>Александар Станојевић</i> , <i>Горан Велаја</i> ПРИМЕНА OPEN SOURCE ОБЈЕКТНО-РЕЛАЦИОНИХ БАЗА ПОДАТАКА У МОДЕЛОВАЊУ ГЕОПРОСТОРНИХ ПОДАТАКА
15	03	09.30	Аутори: <i>Александра Ристић</i> , <i>Миро Говедарица</i> , ПРОФИЛ МОДЕЛА ДОМЕНА ЗА КАТАСТАР КАО ОСНОВА WEB И DESKTOP АПЛИКАТИВНИХ РЕШЕЊА
16	04	10.00	Аутори: <i>Иван Аларгић</i> , <i>Миро Говедарица</i> ПРИМЕНА CityGML СТАНДАРДА ЗА МОДЕРНИЗАЦИЈУ КАТАСТАРСКИХ СИСТЕМА
17	19	10.30	Аутор: <i>Наталија Ковачевић</i> ПРИМЕНА ALFRESCO CMS У СКЛАДИШТЕЊУ И УПРАВЉАЊУ САДРЖАЈЕМ У СЛУЖБАМА ЗА КАТАСТРЕ НЕПОКРЕТНОСТИ
18	13	11.00	Аутор: <i>мр Жарко Несторовић</i> , <i>дипл.геод.инж</i> ТРАНСФЕР ИНФОРМАЦИОНИХ И КОМУНИКАЦИОНИХ ТЕХНОЛОГИЈА У ГЕОДЕЗИЈИ
		11:30	Пауза за одмор
19	16	12:00	Аутор: <i>Василије Ђурић</i> ПРОГРАМСКИ ПАКЕТ PYTHAGORAS CAD+GIS ЗА ПОТРЕБЕ КОМАСАЦИЈЕ У КО ВЕЛИКО СРЕДИШТЕ



ГеоИНФО 2011



Р. бр.	Рад	Време	
20	09	12.30	Аутори: <i>Ивана Ђорђевић</i> , <i>Миро Говедарица</i> , <i>Иван Аларгић</i> ПРИМЕНА CMS (Content Management System) У ОБРАЗОВАЊУ, ЕЛЕКТРОНСКО УЧЕЊЕ НА ПРИМЕРУ MOODLE (Modular Object Oriented Developmental Learning Environment) ОБРАЗОВНЕ ПЛАТОРМЕ
21	12	13.00	Аутор: <i>Ненад Јовић</i> , дипл.правник ИЗДАВАЊЕ КАРТОГРАФСКИХ ПУБЛИКАЦИЈА КАО АУТОРСКИХ ДЕЛА
22	22	13.30	Аутор: <i>Милоња Божовић</i> ПРОПИСИ КОЈИ РЕГУЛИШУ ИЗРАДУ ГЕОДЕТСКЕ ТЕХНИЧКЕ ДОКУМЕНТАЦИЈЕ У ИНЖЕЊЕРСКИМ ОБЛАСТИМА КОД ИЗГРАДЊЕ ОБЈЕКТА
		14.00	Пауза за одмор и обилазак
		16.00	Додела награда, Округли сто, и заједнички ручак

Београд, 21.20.2011

Драган Анђелковић
Тел: 064 1986 406
zurnal@sgs.org.rs

